Bilag 2.6
Hverdagsscenarier
VSBV
Risikobaseret Dimensionering
14-03-2018

Bilags samling over hverdags scenarier

Scenariernes opbygning er efter den gamle plan

HØRING

Kategori:	**1. Privat beboelse**
Underkategori:	**1. Etagebyggeri**

Scenarie:	1: Lejlighedsbrand 4. sal, Pølsekrogen 12, Holbæk
Tidspunkt:	Hverdag kl. 04.00
Objektets beliggenhed:	Pølsekrogen 12, Holbæk
Afstand til brandstation:	2,1 km
Vejr:	Let skyet, let vind
Beskrivelse af objekt:	Ældre etageboligbyggeri i centrum af Holbæk
Situation ved ankomst:	
Hyppighed og konsekvens:	

Relativ
Mennesker
Værdier
Miljø
Samfund

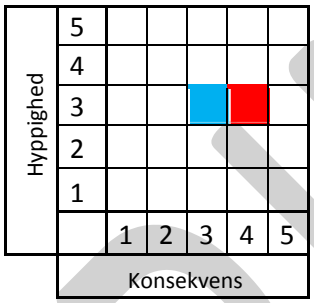

Billede:

Forebyggelseskapacitet:	*Eksisterende forebyggende tiltag/installationer:*
	Forslag til nye forebyggelsestiltag:

Indsatskapacitet: Analyse af indsatsforløb

Indsatsopgaver	**Indsatsforløb**																	**Materiel**	**Køretøj**
Indsatsledelse	1	1	1	1															ISL
Holdledelse		1	1	1															ASP 1 stk.
Slukning / røgdykning		2	2	2															DRSTG
Redning / røgdykning		2	2																TKVG
Vandforsyning/pumpepasning		1	1	1															
Øvrigt brandmandsarbejde		2	2	2															
I alt	**1**	**9**	**9**	**7**															

HØRING

Kategori:	**1. Privat beboelse**
Underkategori:	**2. Kollegier, klublejligheder og ungdomsboliger**

Scenarie:	2: Brand i kollegie
Tidspunkt:	Weekend kl. 21:00
Objektets beliggenhed:	Sorø Kollegiet, Dr. Kaarsbergvej, Sorø
Afstand til brandstation:	0,8 km
Vejr:	15 grader, vindstille, skyfrit
Beskrivelse af objekt:	Etagebyggeri, kælder + 3 etager, internt varslingsanlæg
Situation ved ankomst:	Brand i kollegieværelse i stueetagen, gangen røgfyldt, varslingsanlæg aktiveret, det vides ikke hvor mange personer som er tilbage i bygningen.
Hyppighed og konsekvens:	

Relativ
Mennesker
Værdier
Miljø
Samfund

Hyppighed	1	2	3	4	5
5					
4					
3					
2					
1					

Konsekvens

Billede:

Forebyggelseskapacitet:	*Eksisterende forebyggende tiltag/installationer:*
	Varslingsanlæg / varslingsinstruks
	Forslag til nye forebyggelsestiltag:

Indsatskapacitet: Analyse af indsatsforløb

Indsatsopgaver	**Indsatsforløb**																	**Materiel**	**Køretøj**
Indsatsledelse	1	1	1	1															ISL
Holdledelse		1	1	1															ASP 1 stk.
Slukning / røgdykning		2	2	2															DRSTG
Redning / røgdykning		2	2																TKVG
Vandforsyning/pumpepasning		1	1	1															
Øvrigt brandmandsarbejde		2	2	2															
I alt	1	9	9	7															

KOPI

Kategori:	**1. Privat beboelse**
Underkategori:	**3. Villaer og rækkehuse**

Scenarie:	3: Ild i rækkehus, Langetoften 7, Osted
Tidspunkt:	d. 21. april 2015 kl. 22.00
Objektets beliggenhed:	Langetoften 7, Osted
Afstand til brandstation:	9,5 fra brandstation syd (primær) 21,8 fra brandstation Nord (Tertiær) 13,6fra brandstation øst Roskilde (Sekundær)
Vejr:	Tørt skyet - Temperatur- 6 grader – Vind let
Beskrivelse af objekt:	Rækkehusbebyggelse i 1 plan
Situation ved ankomst:	Ild i sofa i stueetagen, en del røgskade i lejligheden, person livløs på 1 sal
Hyppighed og konsekvens:	

Relativ
Mennesker
Værdier
Miljø
Samfund

Hyppighed	1	2	3	4	5
5					
4					
3					
2					
1					

Konsekvens

Billede:

Forebyggelseskapacitet:	*Eksisterende forebyggende tiltag/installationer:*
	Ingen
	Forslag til nye forebyggelsestiltag:
	Ingen

Indsatskapacitet: Analyse af indsatsforløb

Indsatsopgaver	**Indsatsforløb**																	**Materiel**	**Køretøj**
Indsatsledelse	1	1	1	1															ISL
Holdledelse		1	1	1															ASP 1 stk.
Slukning / røgdykning		2	2	2															TKVG
Redning / røgdykning		2	2																
Vandforsyning/pumpepasning		1	1	1															
Øvrigt brandmandsarbejde				2															
I alt	**1**	**7**	**7**	**7**															

Kategori:	**1. Privat beboelse**
Underkategori:	**3. Villaer og rækkehuse.**

Scenarie:	**4: Skorstensbrand i villa hårdt tag.**
Tidspunkt:	D. 26. november Kl.19:05
Objektets beliggenhed:	Fritliggende ejendom
Afstand til brandstation:	5,2 km.
Vejr:	Frisk vind
Beskrivelse af objekt:	Mindre landbrug stuehus med 2 længer. Eternittag.
Situation ved ankomst:	Flammer op af skorsten
Hyppighed og konsekvens:	

Relativ
Mennesker
Værdier
Miljø
Samfund

Hyppighed	1	2	3	4	5
5					
4					
3					
2					
1					

Konsekvens

Billede:

Forebyggelseskapacitet:	*Eksisterende forebyggende tiltag/installationer:*
	Skorstensfejer
	Forslag til nye forebyggelsestiltag:
	Information vedrørende korrekt fyring i brændeovn mv.

Indsatskapacitet: Analyse af indsatsforløb

Indsatsopgaver	**Indsatsforløb**																**Materiel**	**Køretøj**
Indsatsledelse	1	1	1	1														ISL
Holdledelse		1	1	1														1 ASP
Slukning / røgdykning		2	2															
Vandforsyning/pumpepasning		1	1	1														
Øvrigt brandmandsarbejde				2														
I alt	**1**	**5**	**5**	**5**														

HØRING

Kategori:	**1. Privat beboelse**
Underkategori:	**5. Kolonihavehuse**

Scenarie:	5: Brand i kolonihavehuse, Grandløseparken.
Tidspunkt:	Søndag kl. 16.30.
Objektets beliggenhed:	Rørvangsvej, 4300 Holbæk.
Afstand til brandstation:	4 km.
Vejr:	Sol, lidt vind.
Beskrivelse af objekt:	100 kolonihavehuse. Dårlig brandsikkerhed. I sommerhalvåret er der overnatning i en del af husene.
Situation ved ankomst:	Ild i kolonihavehus med fare for brandspredning til nærmeste kolonihavehuse.
Hyppighed og konsekvens:	

Relativ
Mennesker
Værdier
Miljø
Samfund

Hyppighed					
5					
4					
3					
2					
1					
	1	2	3	4	5
	Konsekvens				

Billede:



Forebyggelseskapacitet:	*Eksisterende forebyggende tiltag/installationer:*
	Ingen
	Forslag til nye forebyggelsestiltag:
	Info via folder, deltagelse generalforsamling

Indsatskapacitet: Analyse af indsatsforløb

Indsatsopgaver	**Indsatsforløb**																	**Materiel**	**Køretøj**
Indsatsledelse	1	1	1	1															ISL
Holdledelse		1	1	1															ASP 1 stk.
Slukning / røgdykning		2	2	2															TKVG
Redning / røgdykning		2	2																
Vandforsyning/pumpepasning		1	1	1															
Øvrigt brandmandsarbejde				2															
I alt	**1**	**7**	**7**	**7**															

Kategori:	**1. Privat beboelse**
Underkategori:	**5. Sommerhus**

Scenarie:	6: Brand i sommerhus.
Tidspunkt:	D. 5/1 Kl. 12:35
Objektets beliggenhed:	Sommerhusområde – Fritliggende på grund.
Afstand til brandstation:	8,4 km.
Vejr:	Sol – vindstille Frost
Beskrivelse af objekt:	Sommerhus opført i træ.
Situation ved ankomst:	Ild i soveværelse, synlige flammer ud af vindue.
Hyppighed og konsekvens:	

Relativ
Mennesker
Værdier
Miljø
Samfund

Hyppighed					
5					
4					
3		■			
2					
1					
	1	2	3	4	5
	Konsekvens				

Billede:

Forebyggelseskapacitet:	*Eksisterende forebyggende tiltag/installationer:*
	Ingen
	Forslag til nye forebyggelsestiltag:
	Kampagne mod senge rygning

Indsatskapacitet: Analyse af indsatsforløb

Indsatsopgaver	**Indsatsforløb**																	**Materiel**	**Køretøj**
Indsatsledelse	1	1	1	1															ISL
Holdledelse		1	1	1															ASP 1 stk.
Slukning / røgdykning		2	2	2															TKVG
Redning / røgdykning		2	2																
Vandforsyning/pumpepasning		1	1	1															
Øvrigt brandmandsarbejde				2															
I alt	1	7	7	7															

Kategori:	**1. Privat beboelse**
Underkategori:	**6. Stråtækte huse og nedlagte landbrug**

Scenarie:	7: Skorstensbrand, stråtækt hus
Tidspunkt:	Hverdag november kl. 18.45
Objektets beliggenhed:	Bøstrupvej 17, 4270 Høng
Afstand til brandstation:	9,9 km (st. Gørlev)
Vejr:	Koldt og blæsende
Beskrivelse af objekt:	En familie hus med stråtag
Situation ved ankomst:	Flammer, gnister og røg fra skorstenen
Hyppighed og konsekvens:	

Relativ
Mennesker
Værdier
Miljø
Samfund

Hyppighed					
5					
4					
3					
2					
1					
	1	2	3	4	5
	Konsekvens				

Billede:

Forebyggelseskapacitet:	*Eksisterende forebyggende tiltag/installationer:*
	Imprægnering af stråtag
	Forslag til nye forebyggelsestiltag:
	Bedre adgangsforhold for brandkøretøjer

Indsatskapacitet: Analyse af indsatsforløb

Indsatsopgaver	**Indsatsforløb**																	**Materiel**	**Køretøj**
Indsatsledelse	1	1	1	1															ISL
Holdledelse		1	1	1															ASP 1 stk.
Slukning / røgdykning		2	2	2															TKVG
Redning / røgdykning		2	2																
Vandforsyning/pumpepasning		1	1	1															
Øvrigt brandmandsarbejde				2															
I alt	**1**	**7**	**7**	**7**															

Kategori:	**2. Steder med mange personer i dag- og aftentimer**
Underkategori:	**1. Børnehaver og vuggestuer**

Scenarie:	8: Brand i børneinstitution
Tidspunkt:	Hverdag kl. 13:00
Objektets beliggenhed:	Sandlyng Børnehus, Omkørselsvejen 2, Stenlille
Afstand til brandstation:	11,7 km
Vejr:	15 grader, frisk vind fra øst, skyfrit
Beskrivelse af objekt:	Nyere 1. plans, stor integreret institution
Situation ved ankomst:	Røgudvikling fra køkken, ABA anlæg aktivt, personalet har iværksat sikkerhedsinstruks og er forsamlet på legepladsen, der er foretaget optælling af børn, ingen savnes, der er ikke forsøgt slukning af branden af personalet.
Hyppighed og konsekvens:	

Relativ
Mennesker
Værdier
iljø
Samfund

Hyppighed					
5					
4					
3					
2					
1				■	
	1	2	3	4	5
Konsekvens					

Billede:

Forebyggelseskapacitet:	*Eksisterende forebyggende tiltag/installationer:*
	Personalet er uddannet i EB samt håndtering af ABA anlæg
	Forslag til nye forebyggelsestiltag:
	Højt uddannelsesniveau i sikkerhed for personalet, samt jævnlige

Indsatskapacitet: Analyse af indsatsforløb

Indsatsopgaver	**Indsatsforløb**																	**Materiel**	**Køretøj**
Indsatsledelse	1	1	1	1															ISL
Holdledelse		1	1	1															ASP 1 stk.
Slukning / røgdykning		2	2	2															TKVG
Redning / røgdykning		2	2																
Vandforsyning/pumpepasning		1	1	1															
Øvrigt brandmandsarbejde				2															
I alt	**1**	**7**	**7**	**7**															

Kategori:	**2. Steder med mange personer i dag- og aftentimer**
Underkategori:	**2. Fritidsklubber og SFO'ere**

Scenarie:	9: Brand i SFO uden for åbningstid, Tornved Skole afdeling Jyderup.
Tidspunkt:	Tirsdag kl. 21.45
Objektets beliggenhed:	Holbækvej 108, 4450 Jyderup
Afstand til brandstation:	7,2 km
Vejr:	Skyet, let vind
Beskrivelse af objekt:	Ældre byggeri med nye tilbygninger, solceller på ældre bygning.
Situation ved ankomst:	Der er ild i SFO'en, som er en afdeling af skolen.
Hyppighed og konsekvens:	

Relativ
Mennesker
Værdier
Miljø
Samfund

Hyppighed	1	2	3	4	5
5					
4					
3					
2				■	
1					

Konsekvens

Billede:

Forebyggelseskapacitet:	*Eksisterende forebyggende tiltag/installationer:*
	Brandsyn
	Forslag til nye forebyggelsestiltag:
	Info om skolebrande, deltagelse i brandøvelser i SFO'en

Indsatskapacitet: Analyse af indsatsforløb

Indsatsopgaver	**Indsatsforløb**																	**Materiel**	**Køretøj**
Indsatsledelse	1	1	1	1															ISL
Holdledelse		1	1	1															ASP 1 stk.
Slukning / røgdykning		2	2	2															TKVG
Redning / røgdykning		2	2																
Vandforsyning/pumpepasning		1	1	1															
Øvrigt brandmandsarbejde				2															
I alt	**1**	**7**	**7**	**7**															

Kategori:	**2. Steder med mange personer i dag- og aftentimer**
Underkategori:	**3. Skole- og uddannelsesinstitutioner**

Scenarie:	10: Brand på skole pga. hærværk, Kalundborg
Tidspunkt:	Hverdag kl. 21.15
Objektets beliggenhed:	Årby Skole, Melbygade 3, Kalundborg
Afstand til brandstation:	4,5 km
Vejr:	Overskyet, frisk vind
Beskrivelse af objekt:	Skole 1-plans murstensbygning
Situation ved ankomst:	
Hyppighed og konsekvens:	

Relativ
Mennesker
Værdier
Miljø
Samfund

Hyppighed	1	2	3	4	5
5					
4					
3					
2					
1					

Konsekvens

Billede:

Forebyggelseskapacitet:	*Eksisterende forebyggende tiltag/installationer:*
	Forslag til nye forebyggelsestiltag:
	Brand- evakueringskurser for personalet

Indsatskapacitet: Analyse af indsatsforløb

Indsatsopgaver	**Indsatsforløb**																	**Materiel**	**Køretøj**
Indsatsledelse	1	1	1	1															ISL
Holdledelse		1	1	1															ASP 1 stk.
Slukning / røgdykning		2	2	2															TKVG
Redning / røgdykning		2	2																
Vandforsyning/pumpepasning		1	1	1															
Øvrigt brandmandsarbejde				2															
I alt	**1**	**7**	**7**	**7**															

Kategori:	**2. Steder med mange personer i dag- og aftentimer**
Underkategori:	**4. Sports- og svømmehaller**

Scenarie:	11: Sorø Svømmehal, klordampe
Tidspunkt:	Hverdag kl. 14:00
Objektets beliggenhed:	Ringstedvej 18, Sorø
Afstand til brandstation:	0,8 km
Vejr:	Overskyet, 18 grader, svag vind fra syd
Beskrivelse af objekt:	Mindre svømmehal, udendørs oplag af kloropløsning samt syre i skur, til blanding sker i forsænket plan
Situation ved ankomst:	Hul i beholder med chlorit-opløsning, større mængde løbet ud, pedel har været i kontakt med stoffet.
Hyppighed og konsekvens:	

Relativ
Mennesker
Værdier
Miljø
Samfund

Hyppighed					
5					
4					
3					
2					
1					
	1	2	3	4	5
Konsekvens					

Billede:

Forebyggelseskapacitet:	*Eksisterende forebyggende tiltag/installationer:*
	Forslag til nye forebyggelsestiltag:

Indsatskapacitet: Analyse af indsatsforløb

Indsatsopgaver	**Indsatsforløb**															**Materiel**	**Køretøj**
Ledelse af indsatsen	1	1	1	1	1	1	1										ISL
Ledelse af mandskab	1	1	1	1	1	1	1										1 ASP
																	1 REDVG
Slangeudlægning		1														HT	
Nødrensning pedel			1													HT	
Førstehjælp				1												HT/FØHJ	
Afspærring (indre / fare)		1	1														
Iklædning kemidykkere		2														Kemi+trin1	
Standsning udslip			2													Kemi+trin1	
Opsamling udslip + jord				2												Kemi+trin1	
oprydning					2	2											
Chauffør / materielmand																	
Rensepunkt/sikring		1	1	1	1											Splashdragt	
I alt	**2**	**7**	**7**	**6**	**5**	**4**	**2**										

KØRING

Kategori:	**2. Steder med mange personer i dag- og aftentimer**
Underkategori:	**5. Indkøbscentre og butikker**

Scenarie:	12. Brand i forretning i indkøbscenter
Tidspunkt:	Hverdag kl. 05.30
Objektets beliggenhed:	Centervej 19, 4270 Høng
Afstand til brandstation:	8,7 km (st. Gørlev)
Vejr:	Koldt og klart
Beskrivelse af objekt:	Radio/TV forretning, en del af et større butikscenter
Situation ved ankomst:	Forretning er røgfyldt pga. mindre brand i baglokalet
Hyppighed og konsekvens:	

Relativ
Mennesker
Værdier
Miljø
Samfund

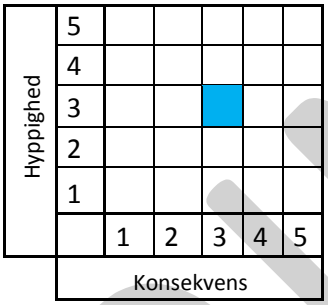

Billede:

Forebyggelseskapacitet:	*Eksisterende forebyggende tiltag/installationer:*
	ABA-anlæg i centeret
	Forslag til nye forebyggelsestiltag:
	Instruksion af personale, EB-kurser.

Indsatskapacitet: Analyse af indsatsforløb

Indsatsopgaver	**Indsatsforløb**																**Materiel**	**Køretøj**
Indsatsledelse	1	1	1	1	1	1												ISL
Holdledelse		1	1	1	1	1												1 ASP
																		1 TKVG
Vandforsyning		2	2															
Udvendig slukning			2	2														
Indvendig slukning			2	2	2													
Udluftning/ventilering					2													
I alt	**1**	**3**	**8**	**6**	**6**	**2**												

Kategori:	**2. Steder med mange personer i dag- og aftentimer**
Underkategori:	**6. Forsamlings-, spillelokaler og større restauranter**

Scenarie:	13: Brand på diskotek
Tidspunkt:	Lørdag kl. 00.00
Objektets beliggenhed:	Club Harlekin, Nygade, Holbæk
Afstand til brandstation:	2,3 km
Vejr:	Overskyet, koldt, frisk vind
Beskrivelse af objekt:	Diskotek i Holbæk midtby
Situation ved ankomst:	Brand i baglokale, evakuering ikke afsluttet, røg fra åbentstående flugtvejsdøre.
Hyppighed og konsekvens:	

Relativ
Mennesker
Værdier
Miljø
Samfund

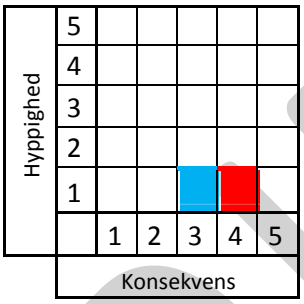

Billede:



Forebyggelseskapacitet:	*Eksisterende forebyggende tiltag/installationer:*
	Varslingsanlæg, flugtvejs- og panikbelysning
	Forslag til nye forebyggelsestiltag:

Indsatskapacitet: Analyse af indsatsforløb

Indsatsopgaver	**Indsatsforløb**																		**Materiel**	**Køretøj**
Indsatsledelse	1	1	1	1	1	1	1													ISL
Holdledelse	1	1	1	1	1	1														ASP
Eftersøgning/redning	2	2																		TKVG
Vandforsyning	1	1	1	1																
Førstehjælp		2																		
Indvendig slukning			4	2																
Udluftning/ventilering				2	2															
Termisk gennemgang				x	X															
Oprydning					2															
Reetablering						4														
Følgeskadebekæmpelse				x	x	x	x	X												
Evakuering	x	x	X																	
Ambulance	x	x	X																	
I alt	**5**	**7**	**7**	**7**	**6**	**6**	**1**													

Kategori:	**2. Steder med mange mennesker i dag – og aftentimer.**
Underkategori:	**6. Forsamlings- og spillesteder og større restaurationer.**

Scenarie:	14: Brand i køkken i restaurant.
Tidspunkt:	D. 1. november kl. 18:35
Objektets beliggenhed:	Restauration beliggende i tættere bebyggelse. Etageejendom.
Afstand til brandstation:	3,4 km.
Vejr:	Let vind
Beskrivelse af objekt:	Restauration med plads til ca. 50 spisende gæster.
Situation ved ankomst:	Ild i frituregryde, brandspredning til emhætte.
Hyppighed og konsekvens:	

Relativ
Mennesker
Værdier
Miljø
Samfund

Hyppighed	1	2	3	4	5
5					
4					
3					
2					
1					

Konsekvens

Billede:

Forebyggelseskapacitet:	*Eksisterende forebyggende tiltag/installationer:*
	Årligt brandsyn af forsamlingslokale
	Forslag til nye forebyggelsestiltag:

Indsatskapacitet: Analyse af indsatsforløb

Indsatsopgaver	**Indsatsforløb**																		**Materiel**	**Køretøj**
Indsatsledelse	1	1	1	1	1	1	1													ISL
Holdledelse		1	1	1	1	1														ASP
Pumpepasser		1	1	1	1	1														TKVG
Røgdykning/Personredning		2	4																	
Sikring af røgdykkere		2	2																	
Brandslukning				6	4															
Etablering af lys		2																		
Oprydning						4														
I alt	**1**	**9**	**9**	**9**	**7**	**7**	**1**													

Kategori:	**2. Steder med mange personer i dag- og aftentimer**
Underkategori:	**7. Teatre og biografer**

Scenarie:	15: Brand i biograf med flere sale, Kulturbiografen i Holbæk
Tidspunkt:	Lørdag kl. 21.45
Objektets beliggenhed:	Kulturbiografen Frysehuset, Parallelvej 35, 4300 Holbæk
Afstand til brandstation:	3 km
Vejr:	Skyet, let vind
Beskrivelse af objekt:	Biograf med 4 sale i alt 457 siddepladser.
Situation ved ankomst:	ABA-alarm. 3 sale er fyldte, ca. 400 personer er i biografen. Brand i teknikrum, varsling udløst.
Hyppighed og konsekvens:	

Relativ
Mennesker
Værdier
Miljø
Samfund

Hyppighed					
5					
4					
3					
2					
1					
	1	2	3	4	5
	Konsekvens				

Billede:

Forebyggelseskapacitet:	*Eksisterende forebyggende tiltag/installationer:*
	ABA-anlæg, varsling, brandsyn
	Forslag til nye forebyggelsestiltag:
	Øvelser med biografen

Indsatskapacitet: Analyse af indsatsforløb

Indsatsopgaver	**Indsatsforløb**																	**Materiel**	**Køretøj**
Indsatsledelse	1	1	1	1	1	1													ISL
Holdledelse		1	2	2	1	1													ASP
Eftersøgning/redning		4																	TKVG
Vandforsyning		2	2	2															
Førstehjælp																			
Indvendig slukning			4	4	2														
Udluftning					2														
Termisk gennemgang					x														
I alt	**1**	**8**	**9**	**9**	**6**	**2**													

Kategori:	**3. Steder med mange personer med natophold**
Underkategori:	**1. Bemandede plejeinstitutioner så som plejehjem, børne- og ungdomshjem, asylcentre, behandlingshjem, hospitaler, fængsler o.lign.**

Scenarie:	18: Brand i fængselscelle, Jyderup Statsfængsel
Tidspunkt:	Fredag kl. 22.30
Objektets beliggenhed:	Statsfængslet i Jyderup, Søbæksparke 136, 4450 Jyderup
Afstand til brandstation:	16,3 km
Vejr:	Skyet, frisk vind
Beskrivelse af objekt:	Statsfængsel med 162 pladser, åbent fængsel
Situation ved ankomst:	Brand i celle, ild i papirkurv
Hyppighed og konsekvens:	

Relativ
Mennesker
Værdier
Miljø
Samfund

Hyppighed					
5					
4					
3					
2					
1					
	1	2	3	4	5
	Konsekvens				

Billede:

Forebyggelseskapacitet:	*Eksisterende forebyggende tiltag/installationer:*
	Brandsyn
	Forslag til nye forebyggelsestiltag:
	Øvelser, planspil, øget dialog med personalet

Indsatskapacitet: Analyse af indsatsforløb

Indsatsopgaver	**Indsatsforløb**																	**Materiel**	**Køretøj**
Indsatsledelse	1	1	1	1	1														ISL
Holdledelse		1	1	1	1														ASP
Eftersøgning/redning																			TKVG
Vandforsyning			2																
Førstehjælp																			
Indvendig slukning			2	2															
Udluftning					2														
Termisk gennemgang																			
Oprydning																			
Reetablering																			
Følgeskadebekæmpelse																			
Evakuering																			
Ambulance																			
I alt	**1**	**2**	**6**	**4**	**4**														

HØRING

Kategori:	**3. Stedet med mange mennesker med natophold.**
Underkategori:	**1. Brand på asylcenter Avnstrup**

Scenarie:	19: Brand på Værelse, Asylcenter Avnstrup. Hvalsø
Tidspunkt:	D. 26 maj 2015 kl. 22.54
Objektets beliggenhed:	Avnstrupvej 1, Avnstrup / Hvalsø
Afstand til brandstation:	9,1 fra brandstation syd (primær) 17,5 km fra brandstation Tølløse (sekundær)21,4 fra brandstation Nord (Tertiær)
Vejr:	Tørt skyet - Temperatur- 8 grader – Vind let
Beskrivelse af objekt:	Bygning i flere plan med plads til 650 personer. Fungerer som beboelse for asylansøgere. Der er fast døgnpersonale og der er fuldt dækkende ABA anlæg.
Situation ved ankomst:	Ild i værelse på 2 sal, årsag væltet stearinlys som antændte gardiner, brand bredt sig til lejlighed og fælles flugtvejsgang. En person svært røgforgiftet – flere lettere skadet af røg.
Hyppighed og konsekvens:	Billede:
Forebyggelseskapacitet:	*Eksisterende forebyggende tiltag/installationer:*
	Brand og Evakueringsinstruks. Varsling – og ABA-anlæg. Årlige EB-Kursus og øvelser
	Forslag til nye forebyggelsestiltag:
	Tæt samarbejde med ledelse og personale i forebyggende indsatser.

Relativ
Mennesker
Værdier
Miljø
Samfund

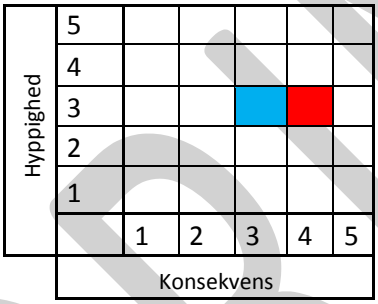

Indsatskapacitet: Analyse af indsatsforløb

Indsatsopgaver	Indsatsforløb																	Materiel	Køretøjer
Indsatsledelse	1	1	1	1	1														ISL
Holdledelse		1	1	1	1														ASP
Indvendig slukning		2	4	4	2														TKVG
Vandforsyning		2	2	2	2														
Ventilering			2	2															
I alt	**1**	**4**	**10**	**10**	**6**														

KLADDE

Kategori:	**4. Kontorafsnit**
Underkategori:	**1. Kontorafsnit**

Scenarie:	21: ABA-alarm i kontorbygning administration, ældre bindingsværksbygning
Tidspunkt:	Helligdag kl. 07.30
Objektets beliggenhed:	Klosterparkvej 7, 440 Kalundborg
Afstand til brandstation:	2,3 km
Vejr:	Jævn vind og overskyet
Beskrivelse af objekt:	Ældre bindingsværksbygning
Situation ved ankomst:	ABA-anlæg aktiveret, ingen personer i bygning. Centralen angiver brand på 1. sal i nordfæljen.
Hyppighed og konsekvens:	

Relativ
Mennesker
Værdier
Miljø
Samfund

Hyppighed					
5					
4					
3					
2					
1					
	1	2	3	4	5
	Konsekvens				

Billede:

Forebyggelseskapacitet:	*Eksisterende forebyggende tiltag/installationer:*
	ABA-anlæg
	Forslag til nye forebyggelsestiltag:
	Ingen

Indsatskapacitet: Analyse af indsatsforløb

Indsatsopgaver	**Indsatsforløb**																		**Materiel**	**Køretøj**
Indsatsledelse	1	1	1	1	1															ISL
Holdledelse	1	1	1	1	1															ASP
Slangeudlægning/pumpe	3	2	1	1																TKVG
Vandforsyning	1	1																		DRSTG
Førstehjælp																				
Indvendig slukning		2	2	2																
Udluftning/ventilering			2	2																
Termisk gennemgang				x																
Oprydning				2	2															
Reetablering																				
Følgeskadebekæmpelse																				
Evakuering																				
Ambulance																				
I alt	**6**	**7**	**7**	**9**	**2**															

Kategori:	**5. Industri, produktion og lager**
Underkategori:	**1. Brandfarlige virksomheder og oplag**

Scenarie:	23: Brand i snedkerværksted.
Tidspunkt:	Fredag kl. 16.10
Objektets beliggenhed:	Birkegårdsvej 39, Store Merløse
Afstand til brandstation:	12,5 km
Vejr:	Sol, let vind
Beskrivelse af objekt:	Møbelsnedkerværksted på tidligere landbrusejendom
Situation ved ankomst:	Voldsom brand og røgudvikling fra snedkerværksted, risiko for brandspredning til stuehus.
Hyppighed og konsekvens:	

Relativ
Mennesker
Værdier
Miljø
Samfund

Hyppighed					
5					
4					
3					
2					
1					
	1	2	3	4	5
	Konsekvens				

Billede:

Forebyggelseskapacitet:	*Eksisterende forebyggende tiltag/installationer:*
	Ingen
	Forslag til nye forebyggelsestiltag:
	Dialog med ejeren.

Indsatskapacitet: Analyse af indsatsforløb

Indsatsopgaver	**Indsatsforløb**															**Materiel**	**Køretøj**
Indsatsledelse	1	1	1	1	1	1	1	1	1	1							ISL
Holdledelse		1	2	3	3	3	1	1	1								ASP 3 stk.
Eftersøgning/redning																	TKVG 2 stk
Vandforsyning		2	4	4	2	2	2										DRSTG
Førstehjælp																	
Indvendig slukning			6	6	6	4	2										
Sikring mod brandsmitte				4	4												
Udluftning																	
Termisk gennemgang				x		x		x									
Oprydning						2	4	2									
Reetablering								2									
Følgeskadebekæmpelse								x	x								
Evakuering																	
Ambulance																	
I alt	**1**	**4**	**13**	**18**	**16**	**12**	**10**	**6**	**2**	**1**							

Kategori:	**5. Industri, produktion og lager**
Underkategori:	**1. Brandfarlige virksomheder og oplag**

Scenarie:	24: Brand i affaldsoplag, losseplads, NoveRen, Hagesholmsvej
Tidspunkt:	Onsdag kl. 12.30
Objektets beliggenhed:	Hagesholmsvej 7, 4532 Gislinge
Afstand til brandstation:	10 km
Vejr:	Tørt, frisk vind
Beskrivelse af objekt:	Større losseplads for flere kommuner. Oplag af affald, flis o.a.
Situation ved ankomst:	Brand i oplag af blandet affald på lossepladsen. Flere hundrede tons affald.
Hyppighed og konsekvens:	

Relativ
Mennesker
Værdier
Miljø
Samfund

Hyppighed					
5					
4					
3					
2					
1					
	1	2	3	4	5
Konsekvens					

Billede:

Forebyggelseskapacitet:	*Eksisterende forebyggende tiltag/installationer:*
	Brandsyn
	Forslag til nye forebyggelsestiltag:
	Mere dialog med virksomheden omkring brandsikkerhed ifm. opbevaring, håndtering og opdeling af affald.

Indsatskapacitet: Analyse af indsatsforløb

Indsatsopgaver	**Indsatsforløb**																**Materiel**	**Køretøj**
Indsatsledelse	1	1	1	1	1	1	1	1	1	1	1	1						ISL
Holdledelse		1	1	1	1	1	1	1	1	1	1	1						ASP
Eftersøgning/redning																		TKVG 2 stk
Vandforsyning		3	3	3	3	3	3	3	3	3	3	1						SLTD
Førstehjælp																		
Indvendig slukning		6	6	6	6	6	6	6	6	6	4							
Udluftning																		
Termisk gennemgang			x		x		x		x		x							
Oprydning												2						
Reetablering												2						
Følgeskadebekæmpelse																		
Evakuering																		
Ambulance																		
I alt	**1**	**11**	**11**	**11**	**11**	**11**	**11**	**11**	**11**	**11**	**9**	**7**						

HØRING

Kategori:	**5. Industri, produktion og lager**
Underkategori:	**2. Kemikalievirksomhed og oplag**

Scenarie:	25: Kemikalieudslip – Novo Nordisk
Tidspunkt:	Hverdag kl. 08.30
Objektets beliggenhed:	Hallas Allé, 440 Kalundborg
Afstand til brandstation:	3,0 km
Vejr:	Koldt og tørt
Beskrivelse af objekt:	Bygning JC med flere forskellige kemikalieoplag og –typer
Situation ved ankomst:	Fad med stærk ildelugtende væske tabt fra truck. Betongulv. Kloaksystem, adgang til offentlig kloak lukket.
Hyppighed og konsekvens:	

Relativ
Mennesker
Værdier
Miljø
Samfund

Hyppighed					
5					
4					
3					
2					
1					
	1	2	3	4	5
	Konsekvens				

Billede:

Forebyggelseskapacitet:	*Eksisterende forebyggende tiltag/installationer:*
	ABA-anlæg of delvist AVS-anlæg
	Forslag til nye forebyggelsestiltag:
	Ingen

Indsatskapacitet: Analyse af indsatsforløb

Indsatsopgaver	**Indsatsforløb**																		**Materiel**	**Køretøj**
Indsatsledelse	1	1	1	1	1	1														ISL
Holdledelse	1	1	1	1	1															ASP
Klargøring	2																			MILJØVG
Opsamling (k-dragter)		2																		TKVG
Sikring vand		2																		
Indvendig sikring skum		2																		
Udluftning			4																	
Termisk gennemgang																				
Oprydning				2																
Reetablering					2															
Følgeskadebekæmpelse			x	x	x	x	x													
Evakuering	x	x																		
Politi	x	x	x																	
I alt	**4**	**8**	**6**	**4**	**4**	**1**														

Kategori:	**5. Industri, produktion og lager**
Underkategori:	**4. Fyrværkerioplag**

Scenarie:	26: Ild i container med nytårsfyrværkeri
Tidspunkt:	Hverdag kl. 22.00
Objektets beliggenhed:	Silvan, Vester Lyngvej 20, Nykøbing Sj., Odsherred
Afstand til brandstation:	1,5 km
Vejr:	Overskyet, frost, svag vind
Beskrivelse af objekt:	Oplag af nytårsfyrværkeri, 20 fods container. Containeren er opsat med tilladelse.
Situation ved ankomst:	Brand i papemballage i indgangen til container
Hyppighed og konsekvens:	

Relativ
Mennesker
Værdier
Miljø
Samfund

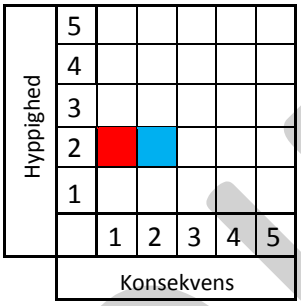

Billede:

Forebyggelseskapacitet:	*Eksisterende forebyggende tiltag/installationer:*
	Sprinkler-system med c-tilslutning, udlagt én c-slange
	Forslag til nye forebyggelsestiltag:

Indsatskapacitet: Analyse af indsatsforløb

Indsatsopgaver	**Indsatsforløb**																		**Materiel**	**Køretøj**
Indsatsledelse	1	1	1																	ISL
Holdledelse	1	1	1																	ASP
Eftersøgning/redning																				
Vandforsyning/pumpe	1	1																		
Tilslut sprinkler	2																			
Indvendig slukning		2																		
Udluftning			1																	
Termisk gennemgang		X	X																	
Oprydning			2																	
Reetablering																				
Følgeskadebekæmpelse																				
Evakuering																				
Politl	x	x	x	x																
I alt	**5**	**5**	**5**																	

Kategori:	**5. Industri, produktion og lager**
Underkategori:	**4. Fyrværkerioplag**

Scenarie:	27: Eksplosion og brand i bunker med fyrværkeri
Tidspunkt:	Hverdag i december kl. 13.00
Objektets beliggenhed:	Cementvejen 12, 4450 Jyderup
Afstand til brandstation:	7,0 km
Vejr:	Letskyet, frisk vind
Beskrivelse af objekt:	Militærbunker (i alt 42 stk.), ca. 20 udlejet af forsvaret til opbevaring af fyrværkeri (10.000 kg NEM pr. bunker). Armerede betonbunkere.
Situation ved ankomst:	Eksplosion i bunker med oplag af fyrværkeri. Bunker udbrændt indvendigt.
Hyppighed og konsekvens:	

Relativ
Mennesker
Værdier
Miljø
Samfund

Hyppighed					
5					
4					
3					
2			■		
1					
	1	2	3	4	5
	Konsekvens				

Billede:

Forebyggelseskapacitet:	*Eksisterende forebyggende tiltag/installationer:*
	Tilsyn i samarbejde med sikkerhedsstyrelsen og arbejdstilsynet
	Forslag til nye forebyggelsestiltag:
	Mere dialog med lejere vedr. brandsikkerhed

Indsatskapacitet: Analyse af indsatsforløb

Indsatsopgaver	**Indsatsforløb**																		**Materiel**	**Køretøj**
Indsatsledelse	1	1	1	1	1															ISL
Holdledelse	1	1	1	1	1															ASP
Eftersøgning/redning																				TKVG 2 stk
Vandforsyning		3	1	1	1															
Førstehjælp																				
Indvendig slukning		4	4	2																
Udluftning				1																
Termisk gennemgang			1	1																
Oprydning					2															
Reetablering					2															
Følgeskadebekæmpelse																				
Evakuering																				
Ambulance																				
I alt	**2**	**9**	**8**	**7**	**7**															

HØRING

Kategori:	**5. Industri, produktion og lager**
Underkategori:	**5. Højlagre**

Scenarie:	28: Brand i lager / højlager
Tidspunkt:	Hverdag kl. 17:00
Objektets beliggenhed:	Kirkebjergvej 17, Sorø
Afstand til brandstation:	5,2 km
Vejr:	15 grader, frisk vind fra syd, overskyet
Beskrivelse af objekt:	Grossistlager af engangsemballage, papemballage, rengøringsartikler m.v., Højlager, ABA, ABV og AVS
Situation ved ankomst:	Brand i pap og plastemballage i pallereoler, kraftig røgudvikling, brandsektionsdøre er lukket, brandventilation er åbnet, personalet har forladt lageret.
Hyppighed og konsekvens:	

Relativ
Mennesker
Værdier
Miljø
Samfund

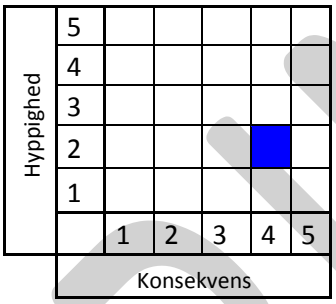

Billede:

Forebyggelseskapacitet:	*Eksisterende forebyggende tiltag/installationer:*
	ABA-anlæg, AVS-anlæg
	Forslag til nye forebyggelsestiltag:

Indsatskapacitet: Analyse af indsatsforløb

Indsatsopgaver	**Indsatsforløb**																**Materiel**	**Køretøj**
Indsatsledelse	1	1	1	1	1	1												ISL
Holdledelse	1	2	2	2	2	2												ASP 2 stk.
Chauffør / pumpepasser	1	2	2	2	2	2												TKVG
Vandforsyning	1	2																DRSTG
Indvendig slukning		2	4	4													B/C	
Udvendig slukning	1	1	2	2	1	1											B/C	
Ventilation			1	1	1												Ventilator	
I alt	**5**	**10**	**12**	**12**	**7**	**6**												

KLADE

Kategori:	**5. Industri, produktion og lager**
Underkategori:	**6. Oplag af trykflasker**

Scenarie:	29: Brand i trælast med F-gas oplag
Tidspunkt:	Hverdag i juli kl. 21.30
Objektets beliggenhed:	Silvan, Søagervej 4, Holbæk
Afstand til brandstation:	5,5 km
Vejr:	Klart, vindstille, varmt
Beskrivelse af objekt:	Varegård i trælast med tilhørende F-gas-oplag max. 264 GOE.
Situation ved ankomst:	Brand i palle med brugt papemballage placeret op af F-gas oplaget.
Hyppighed og konsekvens:	

Relativ
Mennesker
Værdier
Miljø
Samfund

Hyppighed	1	2	3	4	5
5					
4					
3					
2					
1					

Konsekvens

Billede:

Forebyggelseskapacitet:	*Eksisterende forebyggende tiltag/installationer:*
	Manuelt overrislingsanlæg
	Forslag til nye forebyggelsestiltag:
	Ingen

Indsatskapacitet: Analyse af indsatsforløb

Indsatsopgaver	**Indsatsforløb**																		**Materiel**	**Køretøj**
Indsatsledelse	1	1	1	1																ISL
Holdledelse	1	1	1	1																ASP
Aktivering af overrisling		1																		TKVG
Vandforsyning		1	1																	
Førstehjælp																				
Udvendig slukning HT		2	2																	
Udluftning																				
I alt	**2**	**6**	**5**	**2**																

HØRING

Kategori:	**5. Industri, produktion og lager.**
Underkategori:	**7. Benzinstation og autoværksteder.**

Scenarie:	30: Ild i bil under tankning.
Tidspunkt:	D. 22. juni kl.13:32
Objektets beliggenhed:	Tankstation uden nærmere bebyg gelse.
Afstand til brandstation:	2,4 km.
Vejr:	Sol – vindstille
Beskrivelse af objekt:	Personbil tæt på tankstandere.
Situation ved ankomst:	Kraftig ild i bil
Hyppighed og konsekvens:	

Relativ
Mennesker
Værdier
Miljø
Samfund

Hyppighed					
5					
4					
3					
2					
1					
	1	2	3	4	5
	Konsekvens				

Billede:

Forebyggelseskapacitet:	*Eksisterende forebyggende tiltag/installationer:*
	Forslag til nye forebyggelsestiltag:

Indsatskapacitet: Analyse af indsatsforløb

Indsatsopgaver	Indsatsforløb																		Materiel	Køretøj
Indsatsledelse	1	1	1	1																ISL
Holdledelse		1	1																	1 ASP
Røgdykkere		2																		1 TKVG
Pumpepasser		1	1																	
Oprydning			2																	
I alt	**1**	**5**	**5**	**1**																**3**

HØRING

Kategori:	**5. Industri, produktion og lager.**
Underkategori:	**8. Genbrugsplads**

Scenarie:	31: Containerbrand, genbrugsplads
Tidspunkt:	Hverdag kl. 15:00
Objektets beliggenhed:	Banevænget 9, Stenlille
Afstand til brandstation:	13,1 km
Vejr:	25 grader, vindstille, Skyfrit
Beskrivelse af objekt:	KAVO genbrugsplads
Situation ved ankomst:	Ild i container med diverse brandbart
Hyppighed og konsekvens:	

Relativ
Mennesker
Værdier
Miljø
Samfund

Hyppighed					
5					
4					
3					
2					
1					
	1	2	3	4	5
	Konsekvens				

Billede:

Forebyggelseskapacitet:	*Eksisterende forebyggende tiltag/installationer:*
	Forslag til nye forebyggelsestiltag:

Indsatskapacitet: Analyse af indsatsforløb

Indsatsopgaver	**Indsatsforløb**																		**Materiel**	**Køretøj**
Indsatsledelse	1	1	1	1	1															ISL
Holdledelse	1	1	1	1	1															ASP
Chauffør / pumpepasser	1	1	1	1	1															TKVG
Vandforsyning	1				1															
Slangeudlægning		2																	HT	
Udvendig slukning			2																HT	
Efterslukning				2															HT	
Radiovagt	1	1	1	1	1															
I alt	**5**	**6**	**6**	**6**	**5**															

Kategori:	**6. Trafikinfrastruktur**
Underkategori:	**1. Passagertog**

Scenarie:	32: Sammenstød passagertog og lastbil
Tidspunkt:	Torsdag, kl. 7.45
Objektets beliggenhed:	Bukkerupvej, 4340 Tølløse
Afstand til brandstation:	6 km
Vejr:	Skyet, ingen vind
Beskrivelse af objekt:	Lastbil og tog på Odsherredbanen
Situation ved ankomst:	Lastbil ramt af passagertog (Odsherredbanen). Lastbil holder foran toget med chaufføren fastklemt i førerhuset. Togføreren og flere passagerer er kvæstede.
Hyppighed og konsekvens:	

Relativ
Mennesker
Værdier
Miljø
Samfund

Hyppighed	1	2	3	4	5
5					
4					
3					
2				■	
1					

Konsekvens

Billede:

Forebyggelseskapacitet:	*Eksisterende forebyggende tiltag/installationer:*
	Ingen
	Forslag til nye forebyggelsestiltag:
	Øvelse af brandmandskab, planspil

Indsatskapacitet: Analyse af indsatsforløb

Indsatsopgaver	**Indsatsforløb**																	**Materiel**	**Køretøj**
Indsatsledelse	1	1	1	1	1	1	1	1											ISL
Holdledelse		1	2	2	2	1	1												ASP 2stk
Eftersøgning/redning		2	5	3	3														TKVG 2stk
Vandforsyning				2															
Førstehjælp		5	3	3	3														
Sikring			2	2	2														
Udluftning																			
Termisk gennemgang																			
Oprydning						4	4												
Reetablering							2												
Politi	x	x	x	X	x	x	x	X											
Evakuering																			
Ambulance	x	x	x	x	x	x	x	x											
I alt	**1**	**9**	**13**	**13**	**11**	**6**	**8**	**1**											

HØRING

Kategori:	**6. Trafikinfrastruktur**
Underkategori:	**2. Bil og bustrafik**

Scenarie:	33: Færdselsuheld med mange tilskadekomne, bil og bus
Tidspunkt:	d. 30. september 2015 kl. 16.34
Objektets beliggenhed:	Hornsherredvej udfor nr. 3 Kirke Såby
Afstand til brandstation:	8,6 fra brandstation nord (primær) 10,6 fra brandstation syd (sekundær) fra brandstation øst Roskilde (Tertiær)
Vejr:	Tørt skyet og sol - Temperatur- 11°C – vind frisk
Beskrivelse af objekt:	Bus med 23 personer og bil med 3 personer kørt sammen
Situation ved ankomst:	Bus med 23 personer kørt ind i personbil. Der er mange tilskadekomne, nogle 3 teknisk fastklemte.
Hyppighed og konsekvens:	

Relativ
Mennesker
Værdier
Miljø
Samfund

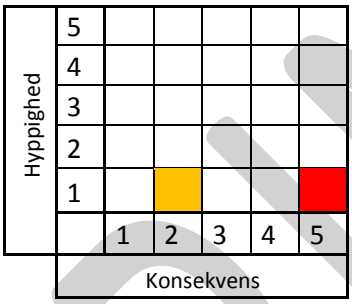

Billede:

Forebyggelseskapacitet:	*Eksisterende forebyggende tiltag/installationer:*
	Ingen
	Forslag til nye forebyggelsestiltag:
	Ingen

Indsatskapacitet: Analyse af indsatsforløb

Indsatsopgaver	**Indsatsforløb**																**Materiel**	**Køretøj**
Indsatsledelse	1	1	1	1	1	1	1	1	1	1	1							ISL
Holdledelse		1	2	2	2	2	2	2	1	1								ASP 2 stk
Pumpepasser			2	2	2	2	2	2	1									TKVG
Sikring af skadested		1																
Klargøring af materiel		2																
Frigørelse			4		4		4											
Udtagning af tilskadekom			2	6	2	6	2	4										
Oprydning								2										
Reetablering									2									
Rensning vej									1	2								
Udlægning af slanger									1									
Politi	x	x	x	x	x	x	x	x	X	X	x							
Ambulancer		x	x	x	x	x	x	X										
I alt	**1**	**5**	**11**	**11**	**11**	**11**	**11**	**11**	**7**	**4**	**1**							

HØRING

Kategori:	**6. Trafikinfrastruktur**
Underkategori:	**2. Bil- og bustrafik**

Scenarie:	34: FUH bil og hus sammenstyrtningsfare
Tidspunkt:	Hverdag kl. 18.00
Objektets beliggenhed:	Smedegade 30. Sorø
Afstand til brandstation:	3,7 km
Vejr:	Skyfrit, frysepunktet, vindstille.
Beskrivelse af objekt:	Beboelseejendom i 2 plan
Situation ved ankomst:	FUH, personbil er kørt ind i et hus. Føreren af bilen er i den forulykkede bil. En stor del af facaden på huset er væltet. Risiko for sammenstyrtning. Beboerne er ude, men flere kæledyr på 1. sal.
Hyppighed og konsekvens:	

Relativ
Mennesker
Værdier
Miljø
Samfund

Hyppighed						
	5					
	4					
	3					
	2					
	1					
		1	2	3	4	5
	Konsekvens					

Billede:

Forebyggelseskapacitet:	*Eksisterende forebyggende tiltag/installationer:*
	Ingen
	Forslag til nye forebyggelsestiltag:
	Ingen

Indsatskapacitet: Analyse af indsatsforløb

Indsatsopgaver	**Indsatsforløb**																		**Materiel**	**Køretøj**
Indsatsledelse	1	1	1	1	1															ISL
Holdledelse	1	1	1	1	1															ASP
Førstehjælp	1	1																		TKVG
Frigørelse		4																		Afst.
Afstivning			5	6																REVG
I alt	**3**	**8**	**7**	**8**	**2**															

HØRING

Kategori:	**6. Trafikinfrastruktur**
Underkategori:	**3. Farligt gods**

Scenarie:	35: Lastbil lækker saltsyre.
Tidspunkt:	Hverdag kl. 17.00
Objektets beliggenhed:	Lastbil på vigeplads, Rute 21, Odsherred
Afstand til brandstation:	10 km
Vejr:	Overskyet, køligt, svag vind
Beskrivelse af objekt:	Lastbil på vigeplads på Rute 21.
Situation ved ankomst:	Lastbil holder på vigeplads. Chaufføren melder om ubehagelig stikkende lugt fra tankbil. Der kan ses væske dryppe ud fra tanken. Bilen er forsynet med faretavle UN 1789, fare nr. 80 (saltsyre). Mindre spild ca. 20 liter fra ventil.
Hyppighed og konsekvens:	

Relativ
Mennesker
Værdier
Miljø
Samfund

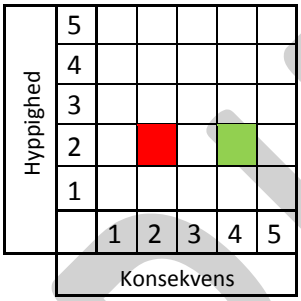

Billede:

Forebyggelseskapacitet:	*Eksisterende forebyggende tiltag/installationer:*
	ADR køretøj
	Forslag til nye forebyggelsestiltag:

Indsatskapacitet: Analyse af indsatsforløb

Indsatsopgaver	**Indsatsforløb**																		**Materiel**	**Køretøj**
Indsatsledelse	1	1	1	1	1															ISL
Holdledelse	1	1	1	1	1															ASP
Slangeudlægning/pumpe	2	1	1																	MILJØVG
Afspærring	1																			TKVG
Afdækning		2																		
Tætning			2																	
Udluftning																				
Opsamling																				
Oprydning				2																
Reetablering					2															
Rensning af personer		2	2																	
Sikringshold		2																		
Ambulance																				
I alt	**5**	**9**	**7**	**4**	**4**															

Kategori:	**6. Trafikinfrastruktur.**
Underkategori:	**5. Passagerbåde (Færger).**

Scenarie:	38: Røgudvikling på færge ved kaj.
Tidspunkt:	D. 1. februar kl.15:34
Objektets beliggenhed:	Færge anlagt ved kaj Sjællands Odde
Afstand til brandstation:	27,4 km.
Vejr:	Moderat vind
Beskrivelse af objekt:	Færge uden passagerer og biler
Situation ved ankomst:	Røg fra motorrum ingen synlige flammer. Personale fra borde, kontaktes af ressource-person (Maskinmester)
Hyppighed og konsekvens:	

Relativ
Mennesker
Værdier
Miljø
Samfund

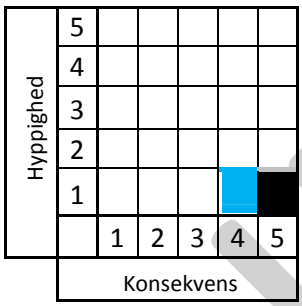

Billede:

Forebyggelseskapacitet:	*Eksisterende forebyggende tiltag/installationer:*
	Forslag til nye forebyggelsestiltag:

Indsatskapacitet: Analyse af indsatsforløb

Indsatsopgaver	**Indsatsforløb**																		**Materiel**	**Køretøj**
Indsatsledelse	1	1	1	1	1	1														ISL
Holdledelse		1	1	1	1															1 ASP
Pumpepasser		1	1																	2 TKVG
Røgdykker		2																		
Sikring af røgdykkere		2																		
I alt	**1**	**7**	**3**	**6**	**2**	**1**														**5**

HØRING

Kategori:	**6. Trafikinfrastruktur**
Underkategori:	**6. Skibstrafik**

Scenarie:	39: Ild i skib ved kaj
Tidspunkt:	Hverdag kl. 08.30
Objektets beliggenhed:	Sydhavnen, Kalundborg Havn, Kalundborg
Afstand til brandstation:	1,9 km
Vejr:	Let skyet, køligt, let vind
Beskrivelse af objekt:	Container fartøj.
Situation ved ankomst:	Brand i maskinrum, røg fra nedgang til maskinrum.
Hyppighed og konsekvens:	

Relativ
Mennesker
Værdier
Miljø
Samfund

Hyppighed					
5					
4					
3					
2					
1					
	1	2	3	4	5
	Konsekvens				

Billede:



Forebyggelseskapacitet:	*Eksisterende forebyggende tiltag/installationer:*
	Skibsmandskabet. Skibets eget slukningsudstyr
	Forslag til nye forebyggelsestiltag:
	Ingen

Indsatskapacitet: Analyse af indsatsforløb

Indsatsopgaver	**Indsatsforløb**																		**Materiel**	**Køretøj**
Indsatsledelse	1	1	1	1	1	1														ISL
Holdledelse	1	1	1	1	1	1														ASP
Slangeudlægning/pumpe	3	1	1																	TKVG
Vandforsyning		1																		
Skumangreb			2																	
Indvendig slukning		2	2																	
Udluftning		1	1	2																
I alt	**4**	**7**	**8**	**4**																

HØRING

Kategori:	**6. Trafikinfrastruktur.**
Underkategori:	**6. Skibstrafik**

Scenarie:	40: Røgudvikling fra skib
Tidspunkt:	Hverdag kl. 06.00
Objektets beliggenhed:	Kalundborg Havn, Østre Havneplads, 4400 Kalundborg
Afstand til brandstation:	1,8 km
Vejr:	Overskyet og hård kuling fra vest
Beskrivelse af objekt:	Fragtskib med større stykgods, fortøjet til kaj
Situation ved ankomst:	Kraftig røgudvikling fra lasten midtskibs. Kaptajnen, at intet mandskab savnes eller i umiddelbar fare
Hyppighed og konsekvens:	

Relativ
Mennesker
Værdier
Miljø
Samfund

Hyppighed					
5					
4					
3					
2					
1					
	1	2	3	4	5
	Konsekvens				

Billede:

Forebyggelseskapacitet:	*Eksisterende forebyggende tiltag/installationer:*
	Div. Håndslukningsudstyr på skibet
	Forslag til nye forebyggelsestiltag:
	Bedre adgangsveje for røgdykkere i lastrum

Indsatskapacitet: Analyse af indsatsforløb

Indsatsopgaver	**Indsatsforløb**																		**Materiel**	**Køretøj**
Indsatsledelse	1	1	1	1	1															ISL
Holdledelse	1	1	1	1	1															ASP
Slangeudlægning/pumpe		2	1	1																TKVG 2 stk
Vandforsyning		2	2																	
Førstehjælp																				
Indvendig slukning		2	4																	
Udluftning				4																
I alt	**2**	**8**	**9**	**7**	**2**															

HØRING

Kategori:	**6. Trafikinfrastruktur**
Underkategori:	**7. P-anlæg**

Scenarie:	41: Bilbrand i p-kælder, kommunal administration
Tidspunkt:	Mandag, kl. 9.00
Objektets beliggenhed:	Jernbanevej 6, 4300 Holbæk
Afstand til brandstation:	2 km
Vejr:	-
Beskrivelse af objekt:	P-kælder for ansatte i bygningen
Situation ved ankomst:	Ild bil, AVS-anlæg aktiveret
Hyppighed og konsekvens:	

Relativ
Mennesker
Værdier
Miljø
Samfund

Hyppighed					
5					
4					
3					
2					
1					
	1	2	3	4	5
	Konsekvens				

Billede:

Forebyggelseskapacitet:	*Eksisterende forebyggende tiltag/installationer:*
	AVS-anlæg
	Forslag til nye forebyggelsestiltag:
	Ingen

Indsatskapacitet: Analyse af indsatsforløb

Indsatsopgaver	**Indsatsforløb**																		**Materiel**	**Køretøj**
Indsatsledelse	1	1	1	1	1															ISL
Holdledelse		1	1	1	1															ASP
Eftersøgning/redning																				TKVG
Vandforsyning		1	3																	
Førstehjælp																				
Indvendig slukning		2	2																	
Udluftning				2																
I alt	**1**	**5**	**7**	**4**	**2**															

HØRING

Kategori:	**7. Kulturværdier**
Underkategori:	**1. Bevaringsværdige og fredede bygninger, herunder kirker**

Scenarie:	42: Brand Vedbygård
Tidspunkt:	Hverdag kl. 22:00
Objektets beliggenhed:	Hovsøvej 5, Ruds Vedby
Afstand til brandstation:	0,9 km Ruds Vedby (10,5 km Gørlev – 19,7 km Sorø)
Vejr:	15 grader, Svag vind fra øst, Skyfrit
Beskrivelse af objekt:	Rekonvalescenthjem, Gl. slot, 20 døgnpladser
Situation ved ankomst:	Ild i værelse, der savnes en beboer, gange røgfyldte
Hyppighed og konsekvens:	

Relativ
Mennesker
Værdier
Miljø
Samfund

Hyppighed	1	2	3	4	5
5					
4					
3					
2					
1					

Konsekvens

Billede:

Forebyggelseskapacitet:	*Eksisterende forebyggende tiltag/installationer:*
	ABA anlæg
	Forslag til nye forebyggelsestiltag:
	Uddannelse af personale

Indsatskapacitet: Analyse af indsatsforløb

Indsatsopgaver	**Indsatsforløb**																		**Materiel**	**Køretøj**
Indsatsledelse	1	1	1	1	1															ISL
Holdledelse	1	1	1	1	1															ASP
Chauffør / pumpepasser	1	1	1	1	1															TKVG
Vandforsyning		2	2	2																
Indvendig slukning			2	2	2															
Ventilation			1																	
I alt	**3**	**5**	**8**	**7**	**5**															

HØRING

Kategori:	**7. Kulturværdier**
Underkategori:	**2. Museer**

Scenarie:	43: Røgudvikling i museum, Sagnlandet (ABA-anlæg)
Tidspunkt:	Hverdag kl. 02.45
Objektets beliggenhed:	Sagnlandet,
Afstand til brandstation:	11,5 km
Vejr:	Let skyet, Frost, hård vind
Beskrivelse af objekt:	Stråtækt fredet bygning, anvendes som museum.
Situation ved ankomst:	ABA-alarm fra museum i tagetagen. Årsag røgudvikling fra el tavle i teknikrum, der lugter af røg på i stuetage.
Hyppighed og konsekvens:	

Relativ
Mennesker
Værdier
Miljø
Samfund

Hyppighed	1	2	3	4	5
5					
4					
3					
2					
1					

Konsekvens

Billede:

Forebyggelseskapacitet:	*Eksisterende forebyggende tiltag/installationer:*
	ABA-anlæg, brandsyn
	Forslag til nye forebyggelsestiltag:

Indsatskapacitet: Analyse af indsatsforløb

Indsatsopgaver	**Indsatsforløb**																		**Materiel**	**Køretøj**
Indsatsledelse	1	1	1	1	1															ISL
Holdledelse	1	1	1	1	1															ASP
Slangeudlægning/pumpe		2	2																	TKVG 2 stk.
Vandforsyning		2	2																	
Førstehjælp																				
Indvendig slukning		4	4																	
Udluftning			1	2																
I alt	**2**	**10**	**11**	**4**	**2**															

Kategori:	**8. Naturområder**
Underkategori:	**1. Naturparker, skove og parker**

Scenarie:	45: Markbrand
Tidspunkt:	Weekend kl. 15:00
Objektets beliggenhed:	Nyrupvej 62
Afstand til brandstation:	13,9 km Sorø
Vejr:	22 grader, frisk vind fra øst, Skyfrit
Beskrivelse af objekt:	Mark med korn på rod
Situation ved ankomst:	Ild i mark med afgrøder, ca. 4 Hektar afbrændt ved ankomst, nabo marker truet
Hyppighed og konsekvens:	

Relativ
Mennesker
Værdier
Miljø
Samfund

Hyppighed					
5					
4					
3					
2					
1					
	1	2	3	4	5
	Konsekvens				

Billede:

Forebyggelseskapacitet:	*Eksisterende forebyggende tiltag/installationer:*
	Forslag til nye forebyggelsestiltag:
	Kampagne vedr. rengøring af høstmaskiner

Indsatskapacitet: Analyse af indsatsforløb

Indsatsopgaver	**Indsatsforløb**																**Materiel**	**Køretøj**
Indsatsledelse	1	1	1	1														ISL
Holdledelse	1	1	1	1														ASP
Chauffør / pumpepasser	1	1	1	1														TKVG 2 stk
Vandforsyning	1	2	2	2														SLTD
Slangeudlægning		2															HT	
Udvendig slukning			2														HT	
Slukning m vandkanon		1	2														Vandkanon	
I alt	**5**	**9**	**10**	**6**														

KØBIN

Kategori:	**8. Naturområder.**
Underkategori:	**2. Kystområder.**

Scenarie:	46: Olieudslip strand.
Tidspunkt:	D. 17-8 Kl.14:36
Objektets beliggenhed:	Olie spild ved badestrand
Afstand til brandstation:	8,6 km.
Vejr:	Vindstille, sol
Beskrivelse af objekt:	Olie ca. 10 X 10 m. i strandkant.
Situation ved ankomst:	Mørk olie skyllet op på badestrand. Endvidere mindre oliepøl på vandet.
Hyppighed og konsekvens:	

Relativ
Mennesker
Værdier
Miljø
Samfund

Hyppighed					
5					
4					
3					
2					
1					
	1	2	3	4	5
	Konsekvens				

Billede:

Forebyggelseskapacitet:	*Eksisterende forebyggende tiltag/installationer:*
	Forslag til nye forebyggelsestiltag:

Indsatskapacitet: Analyse af indsatsforløb

Indsatsopgaver	**Indsatsforløb**																		**Materiel**	**Køretøj**
Indsatsledelse	1	1	1	1	1	1														ISL
Holdledelse		1	1	1	1															1 ASP
Klargør flydespærring		2	2	2																1 båd.
Klargøring af båd.		2	2																	
Iklædning af dragter		2																		1 Pio
Indsamling			4	4	4															1 MILJØVG.
Oprydning og rensning.					2															
I alt	**1**	**8**	**10**	**8**	**8**	**1**														**5**

HØRING

Kategori:	**8. Naturområder**
Underkategori:	**2. Kystområder**

Scenarie:	47: Væltet kano på sø
Tidspunkt:	Weekend kl. 15:00
Objektets beliggenhed:	Tystrup Sø, bådisætning fra Skælskørvej 25
Afstand til brandstation:	9,2 km Sorø
Vejr:	22 grader, frisk vind fra øst, Skyfrit
Beskrivelse af objekt:	Tystrup sø, kano aktivitet via Suså 'en
Situation ved ankomst:	Kano væltet mellem Kællerød og Tystrup ca. midt på vandet, 2 personer i vandet
Hyppighed og konsekvens:	

Relativ
Mennesker
Værdier
Miljø
Samfund

Hyppighed	1	2	3	4	5
5					
4					
3					
2					
1					

Konsekvens

Billede:

Forebyggelseskapacitet:	*Eksisterende forebyggende tiltag/installationer:*
	Instruktion til sejlende fra kanoudlejer
	Forslag til nye forebyggelsestiltag:

Indsatskapacitet: Analyse af indsatsforløb

Indsatsopgaver	**Indsatsforløb**																**Materiel**	**Køretøj**
Indsatsledelse	1	1	1	1	1	1												ISL
Holdledelse	1	1	1	1	1	1												ASP
Isætning/optagning båd		1	2	2	2													PIO
Redning på vandet			2															BÅD
Førstehjælp				2														
I alt	**2**	**3**	**6**	**6**	**4**	**2**												

HARM

Kategori:	**9. Steder med mange dyr**
Underkategori:	**1. Rideskoler**

Scenarie:	48: Brand i halmoplag ved rideskole
Tidspunkt:	Ild på høloft på rideskole
Objektets beliggenhed:	Hverdag kl. 20.30
Afstand til brandstation:	4 km
Vejr:	Overskyet, køligt, vindstille
Beskrivelse af objekt:	Rideskole med opstald af heste i bokse. Mindre oplag af kø på loft over stald. Loftet er beklædt med gipsplader.
Situation ved ankomst:	Brand på høloft. Branden er brudt igennem tagbeklædningen. Beboerne har påbegyndt evakuering af heste.
Hyppighed og konsekvens:	

Relativ
Mennesker
Værdier
Miljø
Samfund

Hyppighed					
5					
4					
3					
2					
1					
	1	2	3	4	5
	Konsekvens				

Billede:

Forebyggelseskapacitet:	*Eksisterende forebyggende tiltag/installationer:*
	Ingen
	Forslag til nye forebyggelsestiltag:
	Oplag hø/halm i særskilt bygning

Indsatskapacitet: Analyse af indsatsforløb

Indsatsopgaver	**Indsatsforløb**																		**Materiel**	**Køretøj**
Indsatsledelse	1	1	1	1	1	1	1													ISL
Holdledelse	1	2	2	2	2	1														ASP 2 stk
Dyreredning		4	2																	TKVG 2 stk
Vandforsyning		2	2	2																SLTD
Slangeudlægning/pumpe		2	2	2																
Indvendig slukning		2	4	4	2															
Udvendingslukning			2	2																
Udluftning					2															
I alt	**2**	**13**	**15**	**13**	**7**	**2**	**1**													

HØRING

Kategori:	**9. Særlig arrangementer.**
Underkategori:	**3. Landbrug med mange dyr**

Scenarie:	49 Brand i elinstallation i svinestald
Tidspunkt:	Hverdag kl. 17:00
Objektets beliggenhed:	Lynge Byvej 13, Sorø
Afstand til brandstation:	5 km Sorø
Vejr:	15 grader, svag vind fra øst, Skyfrit
Beskrivelse af objekt:	Svinestald med halmloft over stald
Situation ved ankomst:	Ild i elinstallation, en del røgudvikling, bygningskonstruktioner er antændt, landmand er begyndt at redde svin fra stalden.
Hyppighed og konsekvens:	

Relativ
Mennesker
Værdier
Miljø
Samfund

Hyppighed	1	2	3	4	5
5					
4					
3					
2					
1					

Konsekvens

Billede:

Forebyggelseskapacitet:	*Eksisterende forebyggende tiltag/installationer:*
	Forslag til nye forebyggelsestiltag:

Indsatskapacitet: Analyse af indsatsforløb

Indsatsopgaver	**Indsatsforløb**															**Køretøj**
Indsatsledelse	1	1	1	1	1											ISL
Holdledelse	1	1	1	1	1											ASP 2 stk
Chauffør/pumpepasser	1	1	1	1	1											TKVG 2 stk
Vandforsyning	1	2														
Slangeudlægning		3														
Dyreredning			6													
Indvendig slukning			2													
Afbrydelse af strøm		1														
Ventilation		1	1	1												
Efterslukning				2												
Radiovagt	1	1	1	1	1											
I alt	**5**	**11**	**13**	**7**	**4**											

HØRING

Kategori:	**10. Særlig arrangementer.**
Underkategori:	**1. Udendørs arrangementer.**

Scenarie:	50: Brand i restauranttelt, aften, Vig Festival.
Tidspunkt:	D. 9. juli kl.17:15
Objektets beliggenhed:	Restauranttelt Vig festival
Afstand til brandstation:	6,4 km.
Vejr:	Gråvejr
Beskrivelse af objekt:	Telt med madlavning og plads til 20 gæster. Telte på to sider.
Situation ved ankomst:	Ild i køkken region, forsøgt slukket med pulver.
Hyppighed og konsekvens:	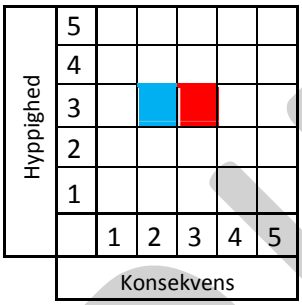
	Billede:
Forebyggelseskapacitet:	*Eksisterende forebyggende tiltag/installationer:*
	Lejlighedstilladelse – brandsyn ved arrangement
	Forslag til nye forebyggelsestiltag:

Indsatskapacitet: Analyse af indsatsforløb

Indsatsopgaver	**Indsatsforløb**																		**Materiel**	**Køretøj**
Indsatsledelse	1	1	1	1	1	1														ISL
Holdledelse		1	1	1	1															1 ASP
Evakuering		2	2																	2 TKVG
Brandslukning / Røgdykning		2																		
Oprydning			3	3																
I alt	**1**	**6**	**7**	**6**	**2**	**1**														**4**

HØRING

Kategori:	**10. Særlige arrangementer**
Underkategori:	**1. Udendørsarrangementer**

Scenarie:	51: Brand på scene ifm. koncert
Tidspunkt:	Fredag kl. 22.45
Objektets beliggenhed:	Boldbane ved Gisseløre, 4400 Kalundborg
Afstand til brandstation:	3,7 km
Vejr:	Varm og svag vind
Beskrivelse af objekt:	Koncertarrangement med stor scene med tilhørende, vogn, telte og boder.
Situation ved ankomst:	Ildløs på scenen. Vagtpersonalet har påbegyndt slukningen med håndildslukkere.
Hyppighed og konsekvens:	

Relativ
Mennesker
Værdier
Miljø
Samfund

Hyppighed					
5					
4					
3					
2					
1					
	1	2	3	4	5
	Konsekvens				

Billede:

Forebyggelseskapacitet:	*Eksisterende forebyggende tiltag/installationer:*
	Vagtordning, Håndslukningsmateriel
	Forslag til nye forebyggelsestiltag:
	Bedre adgangsveje for brandvæsenet

Indsatskapacitet: Analyse af indsatsforløb

Indsatsopgaver	**Indsatsforløb**																		**Materiel**	**Køretøj**
Indsatsledelse	1	1	1	1	1															ISL
Holdledelse	1	1	1	1																ASP
Slangeudlægning/pumpe	4	1																		TKVG 2 stk
Vandforsyning	1	1																		
Førstehjælp																				
Slukning		4																		
Udluftning																				
Termisk gennemgang																				
Oprydning			4																	
Reetablering				2																
Evakuering	x	X																		
Politi	x	x	x	X	x															
I alt	**7**	**8**	**6**	**3**	**1**															

HØRING

Kategori:	**10. Særlige arrangementer**
Underkategori:	**1. Udendørs arrangementer**

Scenarie:	53: Sportsarrangement
Tidspunkt:	Tirsdag i september kl 20.45
Objektets beliggenhed:	Borgmestergårdsvej 11, 4300 Holbæk
Afstand til brandstation:	1 km
Vejr:	Skyet, svag vind
Beskrivelse af objekt:	Fodboldkamp-pokalturnering, Holbæk mod tophold i superliga, 5.000 tilskuere.
Situation ved ankomst:	Ild i tribunen træbeklædning pga. romerlys, panik og flere skadekomne.
Hyppighed og konsekvens:	

Relativ
Mennesker
Værdier
Miljø
Samfund

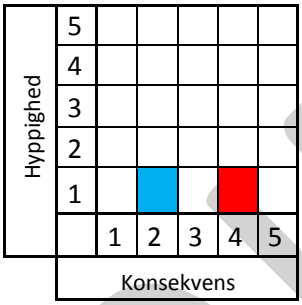

Billede:

Forebyggelseskapacitet:	*Eksisterende forebyggende tiltag/installationer:*
	Adskillelse af de to hold på stadion.
	Forslag til nye forebyggelsestiltag:
	Ingen

Indsatskapacitet: Analyse af indsatsforløb

Indsatsopgaver	**Indsatsforløb**																		**Materiel**	**Køretøj**
Indsatsledelse	1	1	1	1	1	1														ISL
Holdledelse	1	2	2	2	2															ASP 2 stk
Eftersøgning/redning		4	4																	TKVG
Vandforsyning	1	2	2																	
Førstehjælp		4	4																	DRSTG
Udvendig slukning		4	4																	
I alt	**3**	**17**	**17**	**3**	**3**	**1**														

HØRING

Kategori:	**11. Forsyning**
Underkategori:	**1. Elforsyning**

Scenarie:	54: Ild i transformatorstation
Tidspunkt:	Hverdag kl. 14.30
Objektets beliggenhed:	Osvejen, 4480 Store Fuglede
Afstand til brandstation:	5,8 km
Vejr:	Mildt og svag vind fra vest
Beskrivelse af objekt:	Transformatorstation beliggende på Osvejen ved Dianalundvej
Situation ved ankomst:	Brand i transformatorstationen, Forsyningsselskab SEAS/NVE på vej.
Hyppighed og konsekvens:	

Relativ
Mennesker
Værdier
Miljø
Samfund

Hyppighed					
5					
4					
3					
2					
1					
	1	2	3	4	5
	Konsekvens				

Billede:

Forebyggelseskapacitet:	*Eksisterende forebyggende tiltag/installationer:*
	Ingen
	Forslag til nye forebyggelsestiltag:
	Ingen

Indsatskapacitet: Analyse af indsatsforløb

Indsatsopgaver	**Indsatsforløb**																		**Materiel**	**Køretøj**
Indsatsledelse	1	1	1																	ISL
Holdledelse	1	1	1																	ASP
Slukning		2																		TKVG
Vandforsyning		1																		
Slangeudlægning/pumpe		1																		
I alt	**2**	**6**	**2**																	

HØRING

Kategori:	**11. Forsyning**
Underkategori:	**2. Gasforsyning**

Scenarie:	55: Overgravet gasledning
Tidspunkt:	Hverdag kl. 07.15
Objektets beliggenhed:	Rørmosevej, 4281 Gørlev
Afstand til brandstation:	1 km
Vejr:	Svag vind finregn
Beskrivelse af objekt:	Rendegraver har gravet en naturgasstikledning over mellem to bygninger. Fare antændelse.
Situation ved ankomst:	
Hyppighed og konsekvens:	

Relativ
Mennesker
Værdier
Miljø
Samfund

Hyppighed					
5					
4					
3					
2					
1					
	1	2	3	4	5
Konsekvens					

Billede:

Forebyggelseskapacitet:	*Eksisterende forebyggende tiltag/installationer:*
	Entreprenør var orienteret om ledningsføringen
	Forslag til nye forebyggelsestiltag:
	Bedre information om nøjagtig placering og bedre markering af gasledninger

Indsatskapacitet: Analyse af indsatsforløb

Indsatsopgaver	**Indsatsforløb**																		**Materiel**	**Køretøj**
Indsatsledelse	1	1	1	1																ISL
Holdledelse	1	1	1	1																ASP
Sikring / vandtåge		2	2																	TKVG
Afspærring		2	2																	
I alt	**2**	**6**	**6**	**2**																

HØRING

Kategori:	**15. Sæsonprægede områder**
Underkategori:	**1. Campingområde**

Scenarie:	69: Brand i Campingvogn Gøderupvej - Gøderup
Tidspunkt:	D. 28. maj 2015 kl. 22.30
Objektets beliggenhed:	Gøderupvej, 4000 Roskilde
Afstand til brandstation:	8,1 km fra Brandstation øst Roskilde (Primær)13,6 Brandstation syd (sekundær)
Vejr:	Skyet – Temperatur 11°C
Beskrivelse af objekt:	Campingvogn henstillet på mark.
Situation ved ankomst:	Campingvognen overtændt ved brandvæsnets ankomst.
Hyppighed og konsekvens:	

Relativ
Mennesker
Værdier
Miljø
Samfund

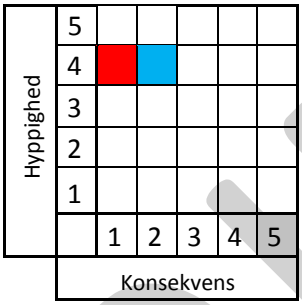

Billede:

Forebyggelseskapacitet:	*Eksisterende forebyggende tiltag/installationer:*
	Forslag til nye forebyggelsestiltag:

Indsatskapacitet: Analyse af indsatsforløb

Indsatsopgaver	**Indsatsforløb**																		**Materiel**	**Køretøj**
Indsatsledelse	1	1	1	1	1	1														ISL
Holdledelse		1	1	1	1	1														ASP
Pumpepasser			1	1	1															TKVG
Udlægning af slanger			1																	
Vandforsyning			1	1																
Slukning				2																
Sikring af skadested					2															
Termisk gennemgang						X														
Oprydning						1														
Reetablering						2														
I alt	**1**	**2**	**5**	**6**	**5**	**5**														

HØRING

Kategori:	**15. Sæsonprægede områder.**
Underkategori:	**2. Haveforeninger**

Scenarie:	70: Brand haveforening.
Tidspunkt:	D. 3. juni kl. 12:35
Objektets beliggenhed:	Kolonihavehus i haveforening.
Afstand til brandstation:	3,2 km.
Vejr:	Let vind
Beskrivelse af objekt:	Mindre kolonihavehus i træ, tæt p å tilstødende kolonihavehus.
Situation ved ankomst:	Overtændt, ejeren ude.
Hyppighed og konsekvens:	

Relativ
Mennesker
Værdier
Miljø
Samfund

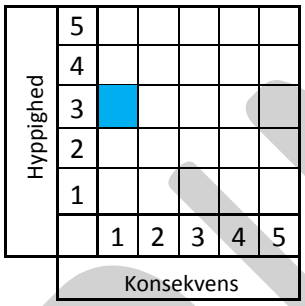

Billede:

Forebyggelseskapacitet:	*Eksisterende forebyggende tiltag/installationer:*
	Ingen
	Forslag til nye forebyggelsestiltag:
	Kampagne om brug af åben ild

Indsatskapacitet: Analyse af indsatsforløb

Indsatsopgaver	**Indsatsforløb**																**Materiel**	**Køretøj**
Indsatsledelse	1	1	1	1	1	1	1											ISL
Holdledelse		1	1	1	1	1												ASP
Vandforsyning			2	2	2													TKVG 2 stk
Udlægning af slanger			2															
pumpepasning			1	1	1													
Brandslukning					2													
Oprydning og klargøring						4												
I alt	**1**	**2**	**7**	**7**	**7**	**6**	**1**											

HØRING

Kategori:	**16. Andre**
Underkategori:	**1. Høje skorstene, el-, tele- og radiomaster**

Scenarie:	71: Højderedning fra mast
Tidspunkt:	Lørdag kl. 17.00
Objektets beliggenhed:	Holbæk stadion
Afstand til brandstation:	800 meter
Vejr:	Skydække = Skyfrit; Temp. = 21 ^{0}C; Vind = 2 m/s
Beskrivelse af objekt:	Fodboldkamp på Holbæk stadion
Situation ved ankomst:	I forbindelse med fodboldkamp på Holbæk stadion er en lettere beruset fan klatret op i en af lysmasterne og kan nu ikke komme ned ved egen hjælp. Det er ikke muligt at benytte drejestige hvorfor der tilkaldes højdereddere.
Hyppighed og konsekvens:	

Relativ
Mennesker
Værdier
Miljø
Samfund

Hyppighed					
5					
4					
3					
2					
1					
	1	2	3	4	5
	Konsekvens				

Billede:

Forebyggelseskapacitet:	*Eksisterende forebyggende tiltag/installationer:*
	Forslag til nye forebyggelsestiltag:

Indsatskapacitet: Analyse af indsatsforløb

Indsatsopgaver	**Indsatsforløb**																		**Materiel**	**Køretøj**
Indsatsledelse	1	1	1	1	1															ISL
Holdledelse	1	1	1	1	1															ASP
Brandfolk stand-by		5	5	5															Springpude	DRSTG
Højderedning, Klargøring		3																		REVG
Højderedning i mast			2																	
Nedtagning fra mast				2																
Materielmand på jord			1	1																
Termisk gennemgang																				
Oprydning																				
Reetablering					2															
Følgeskadebekæmpelse																				
Ambulance	x	x	x	X																
I alt	**2**	**10**	**10**	**10**	**4**															

HØRING

Kategori:	**16. Andre**
Underkategori:	**2. Forbrændingsanlæg**

Scenarie:	72: Brand i indføringsanlæg på forbrændingsanlæg, Kalundborg
Tidspunkt:	Hverdag kl. 18.00
Objektets beliggenhed:	Asnæsvej 16, 4400 Kalundborg
Afstand til brandstation:	6,8 km
Vejr:	Skydække = Let overskyet; Temp. = 10 ^{0}C; Vind 8 m/s
Beskrivelse af objekt:	Forbrændingsanlæg (kul) i Kalundborg
Situation ved ankomst:	Ved ankomst er der kraftig røgudtrængning fra røglemme i facaden som følge af et tilbageslag fra ovnen til indføringslageret i toppen af blok 2.
Hyppighed og konsekvens:	

Relativ
Mennesker
Værdier
Miljø
Samfund

Hyppighed	1	2	3	4	5
5					
4					
3					
2					
1					

Konsekvens

Billede:

Forebyggelseskapacitet:	*Eksisterende forebyggende tiltag/installationer:*
	Stigrør
	Forslag til nye forebyggelsestiltag:

Indsatskapacitet: Analyse af indsatsforløb

Indsatsopgaver	**Indsatsforløb**																		**Materiel**	**Køretøj**
Indsatsledelse	1	1	1	1	1	1	1	1	1											ISL
Holdledelse		1	1	1	1	1	1	1												ASP
Stigrørsudlægning		1																		TKVG
Vandforsyning		1	1	1	1															DRSTG
Pumpepasser		1	1	1	1															
Slangeudlægning stigrør			2																	
Indvendig slukning, skum				4	2															
Vedligehold skum						2	1													
Udluftning/ventilering						1														
Termisk gennemgang		X	X	X	X	X	X	X	X											
Oprydning						1	3	2												
Reetablering								2												
I alt	**1**	**5**	**6**	**8**	**6**	**6**	**6**	**6**	**1**											

HØRING

Kategori:	**16. Andre**
Underkategori:	**4. Vindmøller**

Scenarie:	74: Brand i vindmølletop
Tidspunkt:	Hverdag kl. 14.00
Objektets beliggenhed:	Klovbyvej, 4490 Jerslev Sj
Afstand til brandstation:	7,1 km
Vejr:	Skydække = Overskyet; Temp. = 7 ^{0}C; Vind = 14 m/s
Beskrivelse af objekt:	Brand i top af vindmølle
Situation ved ankomst:	Som følge af kraftig blæst er bremser i vindmøllen blevet overophedet og er brudt i brand. Der er kraftig røgudtrængning fra mølletop ligesom der ses begyndende flammer. Der foretages udvendig slukning
Hyppighed og konsekvens:	

Relativ
Mennesker
Værdier
Miljø
Samfund

Hyppighed					
5					
4					
3					
2					
1					
	1	2	3	4	5
Konsekvens					

Billede:

Forebyggelseskapacitet:	*Eksisterende forebyggende tiltag/installationer:*
	Forslag til nye forebyggelsestiltag:

Indsatskapacitet: Analyse af indsatsforløb

Indsatsopgaver	**Indsatsforløb**																		**Materiel**	**Køretøj**
Indsatsledelse	1	1	1	1	1															ISL
Holdledelse	1	1	1	1	1															ASP
Betjening af drejestige		2	2	2	2															DRSTG
Slangeudlæg		1																		
Oprydning				1																
Termisk gennemgang			1																	
Pumpepasning		1	1	1																
Indvendig slukning																				
Oprydning																				
Reetablering																				
Følgeskadebekæmpelse																				
Ambulance																				
I alt	**2**	**6**	**6**	**6**	**4**															

HØRING

Kategori:	**16. Andre**
Underkategori:	**5. Kraftværker**

Scenarie:	75: Udsivning fra brintbatteri – Asnæsværket
Tidspunkt:	Hverdag kl. 11.15
Objektets beliggenhed:	Asnæsvej 16, 4400 Kalundborg
Afstand til brandstation:	5,3 km
Vejr:	Varmt og ingen vind
Beskrivelse af objekt:	Oplag af trykflasker bag centrallageret (”trykflaskefarm”).
Situation ved ankomst:	Udsivning fra brintbatteri indeholdende 1.700 m^3. området er evakueret.
Hyppighed og konsekvens: **Relativ** **Mennesker** **Værdier** **Miljø** **Samfund**	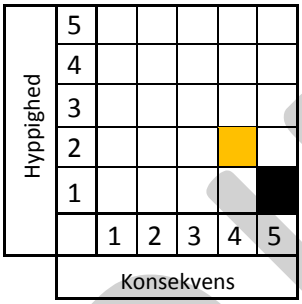 Billede:
Forebyggelseskapacitet:	*Eksisterende forebyggende tiltag/installationer:*
	Oplaget er opdelt med flammeskærme (beton), for gasser med forskellige egenskaber.
	Forslag til nye forebyggelsestiltag:
	Markering af brandvej frem til oplaget.

Indsatskapacitet: Analyse af indsatsforløb

Indsatsopgaver	**Indsatsforløb**																		**Materiel**	**Køretøj**
Indsatsledelse	1	1	1	1	1	1														ISL
Holdledelse	1	1	1	1	1															ASP
Slangeudlægning/pumpe	3	4	1																	TKVG
Vandforsyning		2																		DRSTG
Køling			6																	
Indvendig slukning																				
Udluftning																				
Termisk gennemgang																				
Oprydning				4																
Reetablering					2															
Følgeskadebekæmpelse																				
Evakuering	x	x	x																	
Politi	x	x	x																	
I alt	**5**	**8**	**9**	**6**																

HØRING

Kategori:	**16. Andre**
Underkategori:	**7. Dybderedning**

Scenarie:	78: Personredning, dybde
Tidspunkt:	Hverdag kl. 10.30
Objektets beliggenhed:	FDO-lager, Lejre
Afstand til brandstation:	1,3 km
Vejr:	Skydække = Skyfrit; Temperatur = 18 °C; Vind = 1 m/s
Beskrivelse af objekt:	Under arbejde, inspektion og rengøring, i tom brændstoftank bliver en arbejder dårlig og efterfølgende bevidstløs
Situation ved ankomst:	Andre arbejdere på stedet har etableret ventilation til tanken, men har ikke mulig-hed for at redde den pågældende op. Bevidstløs person i inspektionsbrønd.
Hyppighed og konsekvens:	

Relativ
Mennesker
Værdier
Miljø
Samfund

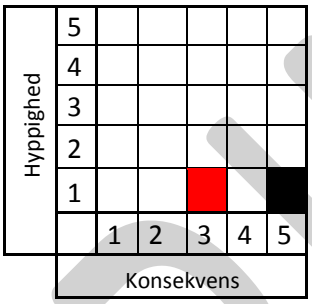

Billede:

Forebyggelseskapacitet:	*Eksisterende forebyggende tiltag/installationer:*
	Forslag til nye forebyggelsestiltag:

Indsatskapacitet: Analyse af indsatsforløb

Indsatsopgaver	**Indsatsforløb**																		**Materiel**	**Køretøj**
Indsatsledelse	1	1	1	1	1	1														ISL
Holdledelse	1	1	1	1	1	1														ASP
Gasdetektering	1	1	1	1	1															REVG
Dybderedning		2	2																	
Førstehjælp			1	2	2															
Opbæring af patient					8															
Udluftning																				
Termisk gennemgang																				
Oprydning						2														
Reetablering						2														
Ambulance				x	x	X														
I alt	**3**	**5**	**6**	**5**	**12**	**4**														

HØRING

Køretøjs liste:
ASP – Autosprøjte
TSP - Tanksprøjte
TKVG – Tankvogn
REVG – Redningsvogn (TUNG FRIGØRELSE)
DRSTG – Drejestige eller påhængsstige
MILJØVG – Miljøvogn (trin II materiel)
SLTD – Slangetender
Båd – Båd

HØRING